

Филиал публично-правовой компании "Роскадастр" по Тульской области  
полное наименование органа регистрации прав  
Выписка из Единого государственного реестра недвижимости об объекте недвижимости




Сведения о характеристиках объекта недвижимости


На основании запроса от 25.03.2025, поступившего на рассмотрение 25.03.2025, сообщаем, что согласно записям Единого государственного реестра недвижимости:

Раздел 1 Лист 1


Земельный участок			
вид объекта недвижимости			
Лист № 1 раздела 1	Всего листов раздела 1: 5	Всего разделов: 8	Всего листов выписки: 15
25.03.2025г. № КУВИ-001/2025-77274488			
Кадастровый номер:	71:30:030106:1183		
Номер кадастрового квартала:	71:30:030106		
Дата присвоения кадастрового номера:	17.01.2024		
Ранее присвоенный государственный учетный номер:	данные отсутствуют		
Адрес:	Российская Федерация, Тульская область, городской округ город Тула, город Тула, ул.Плеханова, земельный участок 42 А		
Площадь:	358 +/- 7		
Кадастровая стоимость, руб.:	827900.06		
Кадастровые номера расположенных в пределах земельного участка объектов недвижимости:	71:30:000000:8979, 71:30:000000:9215		
Кадастровые номера объектов недвижимости, из которых образован объект недвижимости:	71:30:030106:1142		
Кадастровые номера образованных объектов недвижимости:	данные отсутствуют		
Категория земель:	Земли населенных пунктов		
Виды разрешенного использования:	Для индивидуального жилищного строительства		
Сведения о кадастровом инженере:	Журавлева Светлана Михайловна,		
Сведения о лесах, водных объектах и об иных природных объектах, расположенных в пределах земельного участка:	данные отсутствуют		

полное наименование должности	<div><p>ДОКУМЕНТ ПОДПИСАН ЭЛЕКТРОННОЙ ПОДПИСЬЮ Сертификат: 009F0BDC181A023B64597F1E2579BEFB50 Владелец: ФЕДЕРАЛЬНАЯ СЛУЖБА ГОСУДАРСТВЕННОЙ РЕГИСТРАЦИИ, КАДАСТРА И КАРТОГРАФИИ Действителен: с 02.08.2024 по 26.10.2025</p></div>	инициалы, фамилия

Земельный участок			
вид объекта недвижимости			
Лист № 2 раздела 1	Всего листов раздела 1: 5	Всего разделов: 8	Всего листов выписки: 15
25.03.2025г. № КУВИ-001/2025-77274488			
Кадастровый номер:		71:30:030106:1183	
Сведения о том, что земельный участок полностью расположен в границах зоны с особыми условиями использования территории, территории объекта культурного наследия, публичного сервитута:		Земельный участок полностью расположен в границах зоны с реестровым номером 71:30-6.923 от 13.12.2022, ограничение использования земельного участка в пределах зоны: В соответствии с постановлением правительства Тульской области от 24.12.2021 № 864.Общие режимы использования земель и земельных участков в границах территории единой зоны регулирования застройки и хозяйственной деятельности объектов культурного наследия (индексы «ЕЗРЗ-0», «ЕЗРЗ-1», «ЕЗРЗ-2», «ЕЗРЗ-3») В границах территории единой зоны регулирования застройки и хозяйственной деятельности объектов культурного наследия (индексы «ЕЗРЗ-0», «ЕЗРЗ-1», «ЕЗРЗ-2», «ЕЗРЗ-3») разрешается: строительство, ремонт, реконструкция объектов капитального строительства в соответствии с требованиями к градостроительным регламентам; реконструкция объектов капитального строительства, параметры которых не соответствуют (на момент принятия нормативно-правового акта) действующим требованиям к градостроительным регламентам допускается без увеличения существующих параметров объекта (высота/площадь застройки); использование подземного пространства с применением мер по обеспечению сохранности объектов культурного наследия, в том числе выявленных объектов культурного наследия; сохранение элементов исторической планировочной структуры, в том числе исторических линий застройки улиц и площадей; строительство, ремонт, реконструкция линейных объектов, установка отдельно стоящего оборудования уличного освещения с последующим благоустройством территории и рекультивацией нарушенных земель; прокладка, реконструкция, ремонт и капитальный ремонт дорог и элементов их обустройства, не нарушающие целостность объектов культурного наследия и не создающие угрозы их повреждения, разрушения или уничтожения; устройство, ремонт и реконструкция пешеходных дорожек, мостиков, велосипедных дорожек, проездов; благоустройство и озеленение, не нарушающие визуального восприятия объектов культурного наследия, в том числе выявленных объектов культурного наследия; сохранение и преемственное развитие существующего уличного озеленения; проведение санитарных рубок, рубок ухода, а также ландшафтных рубок древесно-кустарниковой растительности; размещение некапитальных нестационарных сооружений на период проведения культурно-массовых мероприятий; установка временных элементов информационно-декоративного оформления (мобильные информационные конструкции), включая праздничное, а также временных строительных ограждающих конструкций; устройство информационных надписей и обозначений не выше первого этажа здания; проведение мероприятий, направленных на обеспечение пожарной и экологической безопасности; реконструкция элементов улично-дорожной сети. В границах территории единой зоны регулирования застройки и хозяйственной деятельности (индексы «ЕЗРЗ-0», «ЕЗРЗ-1», «ЕЗРЗ-2», «ЕЗРЗ-3») запрещается: хозяйственная деятельность, нарушающая целостность объектов культурного наследия, создающая угрозу их повреждения, разрушения или уничтожения; применение	


полное наименование должности		ДОКУМЕНТ ПОДПИСАН ЭЛЕКТРОННОЙ ПОДПИСЬЮ	инициалы, фамилия
	Сертификат: 009F0BDC181A023B64597F1E2579BEFB50		
	Владелец: ФЕДЕРАЛЬНАЯ СЛУЖБА ГОСУДАРСТВЕННОЙ РЕГИСТРАЦИИ, КАДАСТРА И КАРТОГРАФИИ Действителен: с 02.08.2024 по 26.10.2025		

Земельный участок			
вид объекта недвижимости			
Лист № 3 раздела 1	Всего листов раздела 1: 5	Всего разделов: 8	Всего листов выписки: 15
25.03.2025г. № КУВИ-001/2025-77274488			
Кадастровый номер:		71:30:030106:1183	
Сведения о том, что земельный участок полностью расположен в границах зоны с особыми условиями использования территории, территории объекта культурного наследия, публичного сервитута:		строительных технологий, создающих динамические нагрузки и оказывающих негативное воздействие на объекты культурного наследия, в том числе выявленные объекты культурного наследия; хозяйственная деятельность, связанная с загрязнением почв, грунтовых вод и поверхностных стоков; устройство входов, расположенных выше первого этажа, на фасадах объектов культурного наследия, в том числе выявленных объектов культурного наследия; установка на фасадах зданий, крышах или иных внешних поверхностях зданий и сооружений, формирующих линии застройки улиц и территории общего пользования, конструкций и элементов, нарушающих визуальное восприятие объектов культурного наследия; размещение рекламных конструкций (в том числе отдельно стоящих рекламных объектов), кроме конструкций, представляющих собой фигурные объемные буквы с корпусом из различных материалов без подсветки или с использованием рассеянного света, не искажающих визуальное восприятие объектов культурного наследия, в том числе выявленных объектов культурного наследия (настоящий запрет не распространяется на информационные элементы и устройства, предназначенные для размещения информации, не содержащей сведения рекламного характера – вывески, режимные таблички, указатели); установка на тротуарах, газонах, рядом с входными группами отдельно стоящих сборно-разборных (складных) конструкций – штендеров; устройство свалок и организация необорудованных мест для мусора. Общие требования к градостроительным регламентам в границах территории единой зоны регулирования застройки и хозяйственной деятельности для участков с индексом «ЕЗРЗ-3» В границах территории единой зоны регулирования застройки и хозяйственной деятельности (индекс «ЕЗРЗ-3») разрешается: высота ограждений по линии застройки улицы не более 1,8 м; конфигурация кровли – двухскатная или плоская; использование в отделке фасадов натуральных отделочных материалов (натуральный камень, керамический кирпич, дерево, штукатурка с окраской) или искусственных материалов, имитирующих натуральные. В границах территории единой зоны регулирования застройки и хозяйственной деятельности (индекс «ЕЗРЗ-3») запрещается: установка глухих ограждений из профилированного металлического листа, поликарбоната по линии застройки улиц. Участок № 64. Высотная отметка объектов капитального строительства не более 50 м от уровня земли., вид/наименование: Единая охранная зона регулирования застройки и хозяйственной деятельности объектов культурного наследия, расположенных в границах Советского, Центрального, Привокзального и Пролетарского территориальных округов муниципального образования город Тула (индекс "ЕЗРЗ-3" участок 64), тип: Зона охраны объекта культурного наследия, индекс: ЕЗРЗ, номер: 3, дата решения: 24.12.2021, номер решения: 864, наименование ОГВ/ОМСУ: Постановление Правительства Тульской области	
Сведения о том, что земельный участок расположен в границах особой экономической зоны, территории опережающего развития, зоны территориального развития в Российской Федерации, игровой зоны:		данные отсутствуют	

полное наименование должности			
	ДОКУМЕНТ ПОДПИСАН		
	ЭЛЕКТРОННОЙ ПОДПИСЬЮ		
	Сертификат: 009F0BDC181A023B64597F1E2579BEFB50		
	Владелец: ФЕДЕРАЛЬНАЯ СЛУЖБА ГОСУДАРСТВЕННОЙ		
	РЕГИСТРАЦИИ, КАДАСТРА И КАРТОГРАФИИ		
	Действителен: с 02.08.2024 по 26.10.2025		
		инициалы, фамилия	




Земельный участок			
вид объекта недвижимости			
Лист № 4 раздела 1	Всего листов раздела 1: 5	Всего разделов: 8	Всего листов выписки: 15
25.03.2025г. № КУВИ-001/2025-77274488			
Кадастровый номер:		71:30:030106:1183	
Сведения о том, что земельный участок расположен в границах особо охраняемой природной территории, Байкальской природной территории и ее экологических зон, лесопарковом зеленом поясе, охотничьего угодья, лесничества:		данные отсутствуют	
Сведения о расположении земельного участка и (или) расположенного на нем объекта недвижимости в границах территории, в отношении которой принято решение о резервировании земель для государственных или муниципальных нужд:		данные отсутствуют	
Сведения о результатах проведения государственного земельного надзора:		данные отсутствуют	
Сведения о расположении земельного участка в границах территории, в отношении которой утвержден проект межевания территории:		данные отсутствуют	
Условный номер земельного участка:		данные отсутствуют	
Сведения о принятии акта и (или) заключении договора, предусматривающих предоставление в соответствии с земельным законодательством исполнительным органом государственным органом власти или органом местного самоуправления, находящегося в государственной или муниципальной собственности земельного участка для строительства наемного дома социального использования или наемного дома коммерческого использования:		данные отсутствуют	
Сведения о том, что земельный участок или земельные участки образованы на основании решения об изъятии земельного участка и (или) расположенного на нем объекта недвижимости для государственных или муниципальных нужд:		данные отсутствуют	
Сведения о том, что земельный участок образован из земель или земельного участка, государственная собственность на которые не разграничена:		данные отсутствуют	
Сведения о наличии земельного спора о местоположении границ земельных участков:		данные отсутствуют	
Статус записи об объекте недвижимости:		Сведения об объекте недвижимости имеют статус "актуальные"	
Особые отметки:		Для данного земельного участка обеспечен доступ посредством земельного участка (земельных участков) с кадастровым номером (кадастровыми номерами): земли общего пользования. Сведения об	

полное наименование должности	<div><div>ДОКУМЕНТ ПОДПИСАН ЭЛЕКТРОННОЙ ПОДПИСЬЮ</div><div>Сертификат: 009F0BDC181A023B64597F1E2579BEFB50 Владелец: ФЕДЕРАЛЬНАЯ СЛУЖБА ГОСУДАРСТВЕННОЙ РЕГИСТРАЦИИ, КАДАСТРА И КАРТОГРАФИИ Действителен: с 02.08.2024 по 26.10.2025</div></div>		инициалы, фамилия




Земельный участок			
вид объекта недвижимости			
Лист № 5 раздела 1	Всего листов раздела 1: 5	Всего разделов: 8	Всего листов выписки: 15
25.03.2025г. № КУВИ-001/2025-77274488			
Кадастровый номер:		71:30:030106:1183	
		ограничения права на объект недвижимости, обременениях данного объекта, не зарегистрированных в реестре прав, ограничений прав и обременений недвижимого имущества: вид ограничения (обременения): ограничения прав на земельный участок, предусмотренные статьей 56 Земельного кодекса Российской Федерации; срок действия: с 17.01.2024; реквизиты документа-основания: распоряжение "О внесении изменений в распоряжение министерства имущественных и земельных отношений Тульской области от 26 мая 2023 года № 1017" от 15.08.2023 № 1661 выдан: Министерство имущественных и земельных отношений Тульской области. вид ограничения (обременения): ограничения прав на земельный участок, предусмотренные статьей 56 Земельного кодекса Российской Федерации; срок действия: с 17.01.2024; реквизиты документа-основания: постановление «Об установлении объединенной зоны охраны объектов культурного наследия, расположенных в границах Советского, Центрального, Привокзального и Пролетарского территориальных округов муниципального образования город Тула, и утверждении требований к градостроительным регламентам в границах территории данной зоны» от 24.12.2021 № 864 выдан: Постановление Правительства Тульской области.	
Получатель выписки:		Администрация муниципального образования город Тула	

полное наименование должности	<div><div></div><div>ДОКУМЕНТ ПОДПИСАН ЭЛЕКТРОННОЙ ПОДПИСЬЮ</div></div>		инициалы, фамилия
	Сертификат: 009F0BDC181A023B64597F1E2579BEFB50		
	Владелец: ФЕДЕРАЛЬНАЯ СЛУЖБА ГОСУДАРСТВЕННОЙ РЕГИСТРАЦИИ, КАДАСТРА И КАРТОГРАФИИ Действителен: с 02.08.2024 по 26.10.2025		

Выписка из Единого государственного реестра недвижимости об объекте недвижимости  
Сведения о зарегистрированных правах

Земельный участок			
вид объекта недвижимости			
Лист № 1 раздела 2		Всего листов раздела 2: 2	Всего разделов: 8
Всего листов выписки: 15			
25.03.2025г. № КУВИ-001/2025-77274488			
Кадастровый номер:		71:30:030106:1183	
1	Правообладатель (правообладатели):	1.1	Панащенко Александр Геннадиевич,
	Сведения о возможности предоставления третьим лицам персональных данных физического лица:	1.1.1	данные отсутствуют
2	Вид, номер, дата и время государственной регистрации права:	2.1	Собственность 71:30:030106:1183-71/045/2024-1 17.01.2024 09:23:28
3	Сведения об осуществлении государственной регистрации сделки, права без необходимого в силу закона согласия третьего лица, органа:	3.1	данные отсутствуют
4	Ограничение прав и обременение объекта недвижимости:	не зарегистрировано	
5	Договоры участия в долевом строительстве:	не зарегистрировано	
6	Заявленные в судебном порядке права требования:	данные отсутствуют	
7	Сведения о возможности предоставления третьим лицам персональных данных физического лица	данные отсутствуют	
8	Сведения о возражении в отношении зарегистрированного права:	данные отсутствуют	
9	Сведения о наличии решения об изъятии объекта недвижимости для государственных и муниципальных нужд:	данные отсутствуют	
10	Сведения о невозможности государственной регистрации без личного участия правообладателя или его законного представителя:	данные отсутствуют	
11	Правопритязания и сведения о наличии поступивших, но не рассмотренных заявлений о проведении государственной регистрации права (перехода, прекращения права), ограничения права или обременения объекта недвижимости, сделки в отношении объекта недвижимости:	отсутствуют	




ДОКУМЕНТ ПОДПИСАН  
ЭЛЕКТРОННОЙ ПОДПИСЬЮ

Сертификат: 009F0BDC181A023B64597F1E2579BEFB50  
Владелец: ФЕДЕРАЛЬНАЯ СЛУЖБА ГОСУДАРСТВЕННОЙ  
РЕГИСТРАЦИИ, КАДАСТРА И КАРТОГРАФИИ  
Действителен: с 02.08.2024 по 26.10.2025

полное наименование должности

инициалы, фамилия

Земельный участок			
вид объекта недвижимости			
Лист № 2 раздела 2	Всего листов раздела 2: 2	Всего разделов: 8	Всего листов выписки: 15
25.03.2025г. № КУВИ-001/2025-77274488			
Кадастровый номер:		71:30:030106:1183	
11	Сведения о невозможности государственной регистрации перехода, прекращения, ограничения права на земельный участок из земель сельскохозяйственного назначения:	данные отсутствуют	

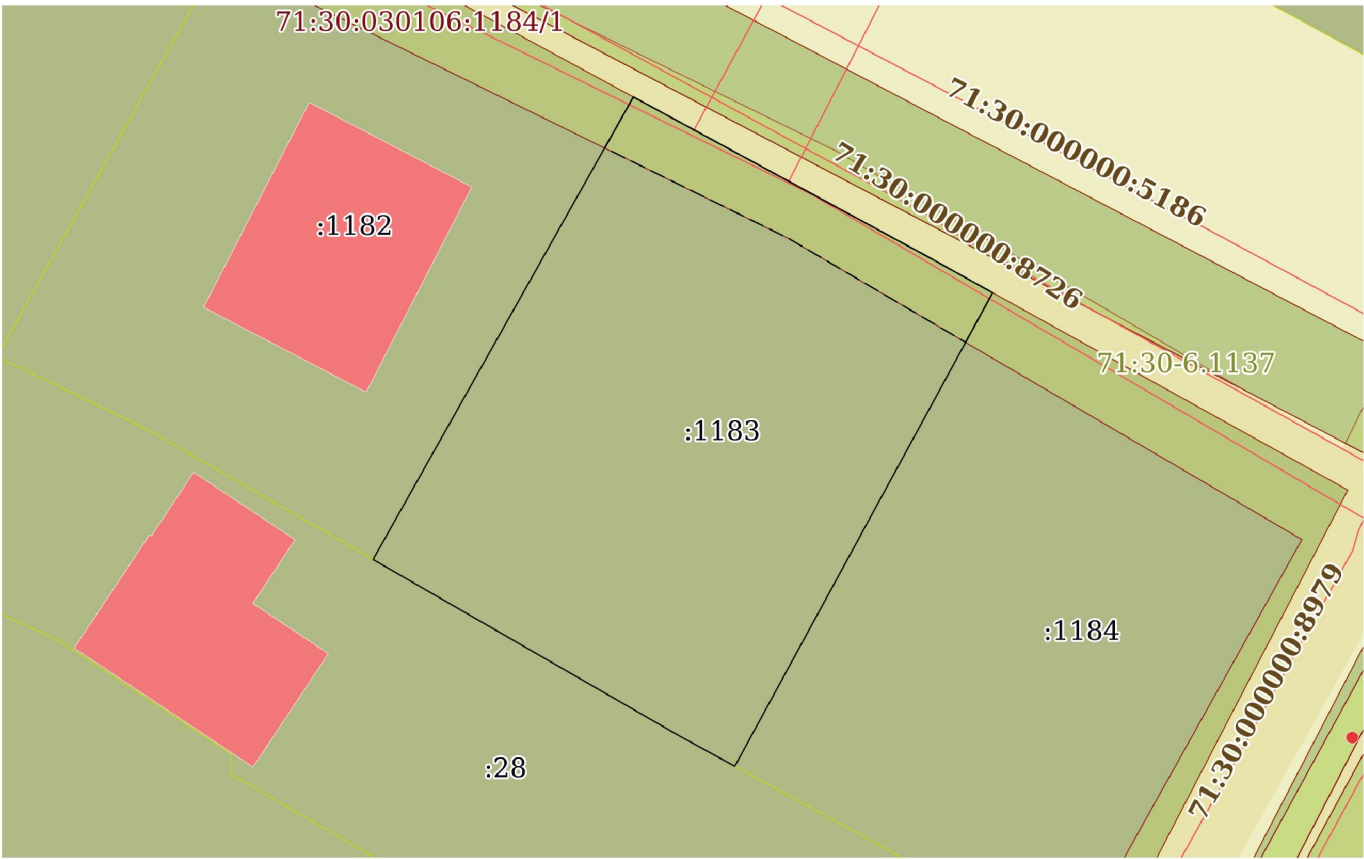
полное наименование должности	 ДОКУМЕНТ ПОДПИСАН ЭЛЕКТРОННОЙ ПОДПИСЬЮ Сертификат: 009F0BDC181A023B64597F1E2579BEFB50 Владелец: ФЕДЕРАЛЬНАЯ СЛУЖБА ГОСУДАРСТВЕННОЙ РЕГИСТРАЦИИ, КАДАСТРА И КАРТОГРАФИИ Действителен: с 02.08.2024 по 26.10.2025		инициалы, фамилия




Выписка из Единого государственного реестра недвижимости об объекте недвижимости  
Описание местоположения земельного участка

Земельный участок			
вид объекта недвижимости			
Лист № 1 раздела 3	Всего листов раздела 3: 1	Всего разделов: 8	Всего листов выписки: 15
25.03.2025г. № КУВИ-001/2025-77274488			
Кадастровый номер:		71:30:030106:1183	

План (чертеж, схема) земельного участка




Масштаб 1:300	Условные обозначения:		
---------------	-----------------------	--	--

полное наименование должности	<div><p>ДОКУМЕНТ ПОДПИСАН ЭЛЕКТРОННОЙ ПОДПИСЬЮ</p><p>Сертификат: 009F0BDC181A023B64597F1E2579BEFB50</p><p>Владелец: ФЕДЕРАЛЬНАЯ СЛУЖБА ГОСУДАРСТВЕННОЙ РЕГИСТРАЦИИ, КАДАСТРА И КАРТОГРАФИИ</p><p>Действителен: с 02.08.2024 по 26.10.2025</p></div>			
	инициалы, фамилия			

Выписка из Единого государственного реестра недвижимости об объекте недвижимости  
Описание местоположения земельного участка

Земельный участок			
вид объекта недвижимости			
Лист № 1 раздела 3.1	Всего листов раздела 3.1: 1	Всего разделов: 8	Всего листов выписки: 15
25.03.2025г. № КУВИ-001/2025-77274488			
Кадастровый номер:		71:30:030106:1183	

Описание местоположения границ земельного участка							
№ п/п	Номер точки		Дирекционный угол	Горизонтальное проложение, м	Описание закрепления на местности	Кадастровые номера смежных участков	Сведения об адресах правообладателей смежных земельных участков
	начальная	конечная					
1	2	3	4	5	6	7	8
1	1.1.1	1.1.2	118°28.1`	13.59	данные отсутствуют	данные отсутствуют	данные отсутствуют
2	1.1.2	1.1.3	119°4.4`	2.86	данные отсутствуют	данные отсутствуют	данные отсутствуют
3	1.1.3	1.1.4	208°35.2`	21.67	данные отсутствуют	71:30:030106:1184	300004, обл. Тульская, г. Тула, проезд. Новомедвенский, д. 26, кв. 29
4	1.1.4	1.1.5	298°40.9`	2.54	данные отсутствуют	71:30:030106:28	обл. Тульская, г. Тула, ул. Фрунзе, д. 21, кв. 13; адрес отсутствует; Тульская область, г.Тула, Пролетарский р-н, ул.Пролетарская, д.63А
5	1.1.5	1.1.6	299°55.2`	14.21	данные отсутствуют	71:30:030106:28	обл. Тульская, г. Тула, ул. Фрунзе, д. 21, кв. 13; адрес отсутствует; Тульская область, г.Тула, Пролетарский р-н, ул.Пролетарская, д.63А
6	1.1.6	1.1.1	29°23.3`	21.34	данные отсутствуют	71:30:030106:1182	maxi.kamynin@yandex.ru;  lygaryshka@mail.ru



ДОКУМЕНТ ПОДПИСАН  
ЭЛЕКТРОННОЙ ПОДПИСЬЮ

Сертификат: 009F0BDC181A023B64597F1E2579BEFB50  
Владелец: ФЕДЕРАЛЬНАЯ СЛУЖБА ГОСУДАРСТВЕННОЙ  
РЕГИСТРАЦИИ, КАДАСТРА И КАРТОГРАФИИ  
Действителен: с 02.08.2024 по 26.10.2025


полное наименование должности

инициалы, фамилия

Выписка из Единого государственного реестра недвижимости об объекте недвижимости  
Описание местоположения земельного участка


Земельный участок			
вид объекта недвижимости			
Лист № 1 раздела 3.2	Всего листов раздела 3.2: 1	Всего разделов: 8	Всего листов выписки: 15
25.03.2025г. № КУВИ-001/2025-77274488			
Кадастровый номер:		71:30:030106:1183	


Сведения о характерных точках границы земельного участка				
Система координат МСК-71.1				
Номер точки	Координаты, м		Описание закрепления на местности	Средняя квадратичная погрешность определения координат характерных точек границ земельного участка, м
	X	Y		
1	2	3	4	5
1	745079.3	263808.65	-	0.1
2	745072.82	263820.6	-	0.1
3	745071.43	263823.1	-	0.1
4	745052.4	263812.73	-	0.1
5	745053.62	263810.5	-	0.1
6	745060.71	263798.18	-	0.1
1	745079.3	263808.65	-	0.1

полное наименование должности	<div><div>ДОКУМЕНТ ПОДПИСАН ЭЛЕКТРОННОЙ ПОДПИСЬЮ Сертификат: 009F0BDC181A023B64597F1E2579BEFB50 Владелец: ФЕДЕРАЛЬНАЯ СЛУЖБА ГОСУДАРСТВЕННОЙ РЕГИСТРАЦИИ, КАДАСТРА И КАРТОГРАФИИ Действителен: с 02.08.2024 по 26.10.2025</div></div>		инициалы, фамилия



Выписка из Единого государственного реестра недвижимости об объекте недвижимости  
Сведения о частях земельного участка


Земельный участок			
вид объекта недвижимости			
Лист № 1 раздела 4	Всего листов раздела 4: 1	Всего разделов: 8	Всего листов выписки: 15
25.03.2025г. № КУВИ-001/2025-77274488			
Кадастровый номер:		71:30:030106:1183	
План (чертеж, схема) части земельного участка		Учетный номер части: 71:30:030106:1183/1	
			
Масштаб 1:100	Условные обозначения:		

полное наименование должности	<div><p>ДОКУМЕНТ ПОДПИСАН ЭЛЕКТРОННОЙ ПОДПИСЬЮ Сертификат: 009F0BDC181A023B64597F1E2579BEFB50 Владелец: ФЕДЕРАЛЬНАЯ СЛУЖБА ГОСУДАРСТВЕННОЙ РЕГИСТРАЦИИ, КАДАСТРА И КАРТОГРАФИИ Действителен: с 02.08.2024 по 26.10.2025</p></div>	инициалы, фамилия

Выписка из Единого государственного реестра недвижимости об объекте недвижимости  
Сведения о частях земельного участка


Земельный участок			
вид объекта недвижимости			
Лист № 1 раздела 4.1	Всего листов раздела 4.1: 3	Всего разделов: 8	Всего листов выписки: 15
25.03.2025г. № КУВИ-001/2025-77274488			
Кадастровый номер:		71:30:030106:1183	

Учетный номер части	Площадь, м2	Содержание ограничения в использовании или ограничения права на объект недвижимости или обременения объекта недвижимости
1	2	3
71:30:030106:1183/1	36	71:30-6.1137
	Весь	вид ограничения (обременения): ограничения прав на земельный участок, предусмотренные статьей 56 Земельного кодекса Российской Федерации; Срок действия: не установлен; реквизиты документа-основания: распоряжение "О внесении изменений в распоряжение министерства имущественных и земельных отношений Тульской области от 26 мая 2023 года № 1017" от 15.08.2023 № 1661 выдан: Министерство имущественных и земельных отношений Тульской области; Содержание ограничения (обременения): Содержание ограничений использования объектов недвижимости в границах охранной зоны объекта газораспределительных сетей установлено постановлением Правительства РФ от 20.11.2000 № 878 "Об утверждении правил охраны газораспределительных сетей"; На земельные участки, входящие в охранные зоны газораспределительных сетей, в целях предупреждения их повреждения или нарушения условий их нормальной эксплуатации налагаются ограничения (обременения): а) строить объекты жилищно-гражданского и производственного назначения; б) сносить и реконструировать мосты, коллекторы, автомобильные и железные дороги с расположенными на них газораспределительными сетями без предварительного выноса этих газопроводов по согласованию с эксплуатационными организациями; в) разрушать берегоукрепительные сооружения, водопропускные устройства, земляные и иные сооружения, предохраняющие газораспределительные сети от разрушений; г) перемещать, повреждать, засыпать и уничтожать опознавательные знаки, контрольно-измерительные пункты и другие устройства газораспределительных сетей; д) устраивать свалки и склады, разливать растворы кислот, солей, щелочей и других химически активных веществ; е) огораживать и перегораживать охранные зоны, препятствовать доступу персонала эксплуатационных организаций к газораспределительным сетям, проведению обслуживания и устранению повреждений газораспределительных сетей; ж) разводить огонь и размещать источники огня; з) рыть погреба, копать и обрабатывать почву сельскохозяйственными и мелиоративными орудиями и механизмами на глубину более 0,3 метра; и) открывать калитки и двери газорегуляторных пунктов, станций катодной и дренажной защиты, люки подземных колодцев, включать или отключать электроснабжение средств связи, освещения и систем телемеханики; к) набрасывать, приставлять и привязывать к опорам и надземным газопроводам, ограждениям и зданиям газораспределительных сетей посторонние предметы, лестницы, влезать на них; л) самовольно подключаться к газораспределительным сетям.; Реестровый номер границы: 71:30-6.1137; Вид объекта реестра границ: Зона с особыми условиями использования территории;

полное наименование должности	 ДОКУМЕНТ ПОДПИСАН ЭЛЕКТРОННОЙ ПОДПИСЬЮ Сертификат: 009F0BDC181A023B64597F1E2579BEFB50 Владелец: ФЕДЕРАЛЬНАЯ СЛУЖБА ГОСУДАРСТВЕННОЙ РЕГИСТРАЦИИ, КАДАСТРА И КАРТОГРАФИИ Действителен: с 02.08.2024 по 26.10.2025	инициалы, фамилия

Земельный участок			
вид объекта недвижимости			
Лист № 2 раздела 4.1	Всего листов раздела 4.1: 3	Всего разделов: 8	Всего листов выписки: 15
25.03.2025г. № КУВИ-001/2025-77274488			
Кадастровый номер:		71:30:030106:1183	


		Вид зоны по документу: Охранная зона сооружения - газопровод среднего давления с пунктом ГРПШ и газопровод низкого давления (К№ 71:30:000000:8979); Тип зоны: Охранная зона инженерных коммуникаций
	Весь	вид ограничения (обременения): ограничения прав на земельный участок, предусмотренные статьей 56 Земельного кодекса Российской Федерации; Срок действия: не установлен; реквизиты документа-основания: постановление «Об установлении объединенной зоны охраны объектов культурного наследия, расположенных в границах Советского, Центрального, Привокзального и Пролетарского территориальных округов муниципального образования город Тула, и утверждении требований к градостроительным регламентам в границах территории данной зоны» от 24.12.2021 № 864 выдан: Постановление Правительства Тульской области; Содержание ограничения (обременения): В соответствии с постановлением правительства Тульской области от 24.12.2021 № 864.Общие режимы использования земель и земельных участков в границах территории единой зоны регулирования застройки и хозяйственной деятельности объектов культурного наследия (индексы «ЕЗРЗ-0», «ЕЗРЗ-1», «ЕЗРЗ-2», «ЕЗРЗ-3») В границах территории единой зоны регулирования застройки и хозяйственной деятельности (индексы «ЕЗРЗ-0», «ЕЗРЗ-1», «ЕЗРЗ-2», «ЕЗРЗ-3») разрешается: строительство, ремонт, реконструкция объектов капитального строительства в соответствии с требованиями к градостроительным регламентам; реконструкция объектов капитального строительства, параметры которых не соответствуют (на момент принятия нормативно-правового акта) действующим требованиям к градостроительным регламентам допускается без увеличения существующих параметров объекта (высота/площадь застройки); использование подземного пространства с применением мер по обеспечению сохранности объектов культурного наследия, в том числе выявленных объектов культурного наследия; сохранение элементов исторической планировочной структуры, в том числе исторических линий застройки улиц и площадей; строительство, ремонт, реконструкция линейных объектов, установка отдельно стоящего оборудования уличного освещения с последующим благоустройством территории и рекультивацией нарушенных земель; прокладка, реконструкция, ремонт и капитальный ремонт дорог и элементов их обустройства, не нарушающие целостность объектов культурного наследия и не создающие угрозы их повреждения, разрушения или уничтожения; устройство, ремонт и реконструкция пешеходных дорожек, мостиков, велосипедных дорожек, проездов; благоустройство и озеленение, не нарушающие визуального восприятия объектов культурного наследия, в том числе выявленных объектов культурного наследия; сохранение и преемственное развитие существующего уличного озеленения; проведение санитарных рубок, рубок ухода, а также ландшафтных рубок древесно-кустарниковой растительности; размещение некапитальных нестационарных сооружений на период проведения культурно-массовых мероприятий; установка временных элементов информационно-декоративного оформления (мобильные информационные конструкции), включая праздничное, а также временных строительных ограждающих конструкций; устройство информационных надписей и обозначений не выше первого этажа здания; проведение мероприятий, направленных на обеспечение пожарной и экологической безопасности; реконструкция элементов улично-дорожной сети. В границах территории единой зоны регулирования застройки

полное наименование должности			инициалы, фамилия
	ДОКУМЕНТ ПОДПИСАН		
	ЭЛЕКТРОННОЙ ПОДПИСЬЮ		
	Сертификат: 009F0BDC181A023B64597F1E2579BEFB50		
Владелец: ФЕДЕРАЛЬНАЯ СЛУЖБА ГОСУДАРСТВЕННОЙ			
РЕГИСТРАЦИИ, КАДАСТРА И КАРТОГРАФИИ			
Действителен: с 02.08.2024 по 26.10.2025			



Земельный участок			
вид объекта недвижимости			
Лист № 3 раздела 4.1	Всего листов раздела 4.1: 3	Всего разделов: 8	Всего листов выписки: 15
25.03.2025г. № КУВИ-001/2025-77274488			
Кадастровый номер:		71:30:030106:1183	


	<p>и хозяйственной деятельности (индексы «ЕЗРЗ-0», «ЕЗРЗ-1», «ЕЗРЗ-2», «ЕЗРЗ-3») запрещается: хозяйственная деятельность, нарушающая целостность объектов культурного наследия, создающая угрозу их повреждения, разрушения или уничтожения; применение строительных технологий, создающих динамические нагрузки и оказывающих негативное воздействие на объекты культурного наследия, в том числе выявленные объекты культурного наследия; хозяйственная деятельность, связанная с загрязнением почв, грунтовых вод и поверхностных стоков; устройство входов, расположенных выше первого этажа, на фасадах объектов культурного наследия, в том числе выявленных объектов культурного наследия; установка на фасадах зданий, крышах или иных внешних поверхностях зданий и сооружений, формирующих линии застройки улиц и территории общего пользования, конструкций и элементов, нарушающих визуальное восприятие объектов культурного наследия; размещение рекламных конструкций (в том числе отдельно стоящих рекламных объектов), кроме конструкций, представляющих собой фигурные объемные буквы с корпусом из различных материалов без подсветки или с использованием рассеянного света, не искажающих визуальное восприятие объектов культурного наследия, в том числе выявленных объектов культурного наследия (настоящий запрет не распространяется на информационные элементы и устройства, предназначенные для размещения информации, не содержащей сведения рекламного характера – вывески, режимные таблички, указатели); установка на тротуарах, газонах, рядом с входными группами отдельно стоящих сборно-разборных (складных) конструкций – штендеров; устройство свалок и организация необорудованных мест для мусора. Общие требования к градостроительным регламентам в границах территории единой зоны регулирования застройки и хозяйственной деятельности для участков с индексом «ЕЗРЗ-3» В границах территории единой зоны регулирования застройки и хозяйственной деятельности (индекс «ЕЗРЗ-3») разрешается: высота ограждений по линии застройки улицы не более 1,8 м; конфигурация кровли – двухскатная или плоская; использование в отделке фасадов натуральных отделочных материалов (натуральный камень, керамический кирпич, дерево, штукатурка с окраской) или искусственных материалов, имитирующих натуральные. В границах территории единой зоны регулирования застройки и хозяйственной деятельности (индекс «ЕЗРЗ-3») запрещается: установка глухих ограждений из профилированного металлического листа, поликарбоната по линии застройки улиц. Участок № 64. Высотная отметка объектов капитального строительства не более 50 м от уровня земли.; Реестровый номер границы: 71:30-6.923; Вид объекта реестра границ: Зона с особыми условиями использования территории; Вид зоны по документу: Единая охранная зона регулирования застройки и хозяйственной деятельности объектов культурного наследия, расположенных в границах Советского, Центрального, Привокзального и Пролетарского территориальных округов муниципального образования город Тула (индекс "ЕЗРЗ-3" участок 64); Тип зоны: Зона охраны объекта культурного наследия; Номер: 3; Индекс: ЕЗРЗ</p>
--	--

полное наименование должности	<div><p>ДОКУМЕНТ ПОДПИСАН ЭЛЕКТРОННОЙ ПОДПИСЬЮ</p><p>Сертификат: 009F0BDC181A023B64597F1E2579BEFB50</p><p>Владелец: ФЕДЕРАЛЬНАЯ СЛУЖБА ГОСУДАРСТВЕННОЙ РЕГИСТРАЦИИ, КАДАСТРА И КАРТОГРАФИИ</p><p>Действителен: с 02.08.2024 по 26.10.2025</p></div>	инициалы, фамилия

Выписка из Единого государственного реестра недвижимости об объекте недвижимости  
Сведения о частях земельного участка

Земельный участок			
вид объекта недвижимости			
Лист № 1 раздела 4.2	Всего листов раздела 4.2: 1	Всего разделов: 8	Всего листов выписки: 15
25.03.2025г. № КУВИ-001/2025-77274488			
Кадастровый номер:		71:30:030106:1183	

Сведения о характерных точках границы части (частей) земельного участка				
Учетный номер части: 71:30:030106:1183/1				
Система координат МСК-71.1				
Номер точки	Координаты, м		Описание закрепления на местности	Средняя квадратичная погрешность определения координат характерных точек границ земельного участка, м
	X	Y		
1	2	3	4	5
1	745079.3	263808.65	-	-
2	745072.82	263820.6	-	-
3	745071.43	263823.1	-	-
4	745069.44	263822.01	-	-
5	745073.61	263814.9	-	-
6	745077.25	263807.5	-	-
1	745079.3	263808.65	-	-

полное наименование должности	<div><p>ДОКУМЕНТ ПОДПИСАН ЭЛЕКТРОННОЙ ПОДПИСЬЮ Сертификат: 009F0BDC181A023B64597F1E2579BEFB50 Владелец: ФЕДЕРАЛЬНАЯ СЛУЖБА ГОСУДАРСТВЕННОЙ РЕГИСТРАЦИИ, КАДАСТРА И КАРТОГРАФИИ Действителен: с 02.08.2024 по 26.10.2025</p></div>		инициалы, фамилия